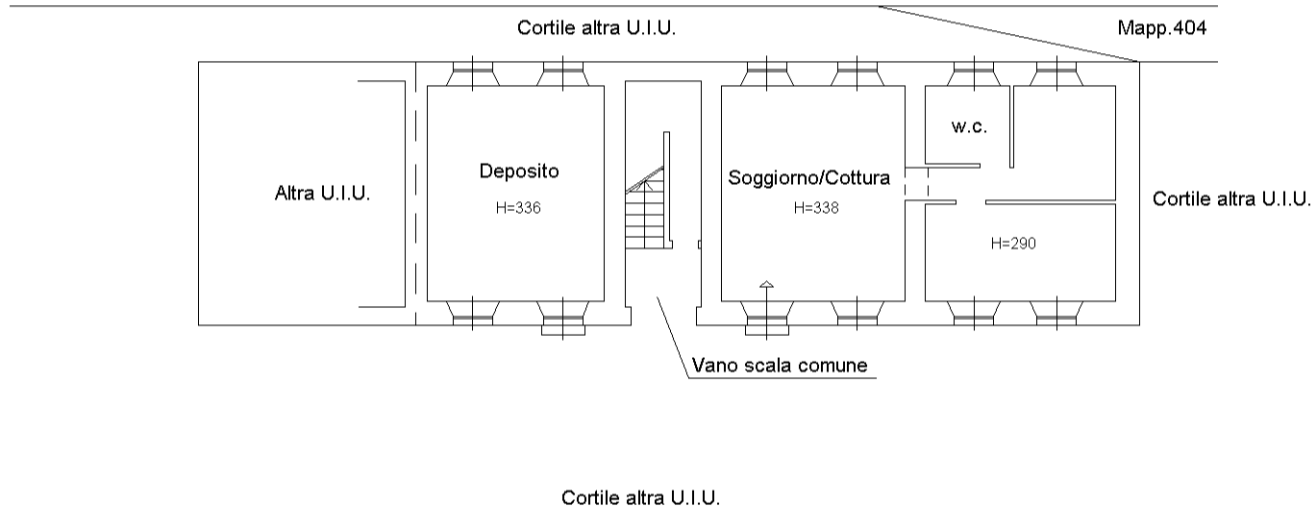


**Agenzia del Territorio
CATASTO FABBRICATI
Ufficio Provinciale di
Milano**

Dichiarazione protocollo n. MI0255846 del 08/04/2010	
Planimetria di u.i.u. in Comune di Muggio'	
Via Monte Grappa civ. 37	
Identificativi Catastali:	Compilata da: Ranzani Oscar
Sezione:	Iscritto all'albo: Geometri
Foglio: 6	Prov. Milano N. 9963
Particella: 4	
Subalterno: 2	

Scheda n. 1 Scala 1:200

PIANO TERRA

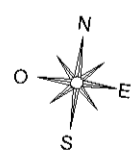
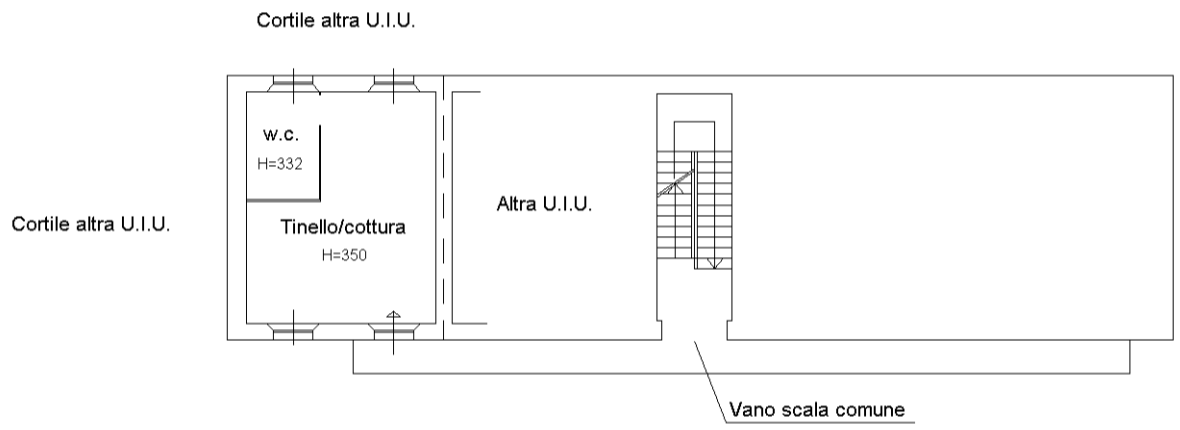


**Agenzia del Territorio
CATASTO FABBRICATI
Ufficio Provinciale di
Milano**

Dichiarazione protocollo n. MI0255846 del 08/04/2010	
Planimetria di u.i.u. in Comune di Muggio'	
Via Monte Grappa civ. 37	
Identificativi Catastali:	Compilata da: Ranzani Oscar
Sezione:	Iscritto all'albo: Geometri
Foglio: 6	Prov. Milano N. 9963
Particella: 4	
Subalterno: 3	

Scheda n. 1 Scala 1:200

PIANO PRIMO



invar 01

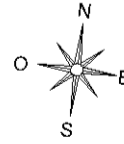
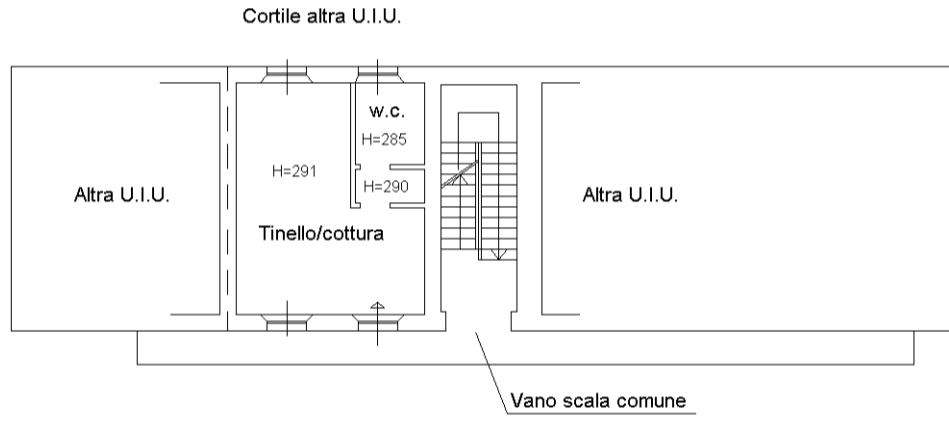
Catasto dei Fabbricati - Situazione al 06/09/2024 - Comune di MUGGIO(F797) - < Foglio 6 - Particella 4 - Subalterno 3 >
VIA MONTE GRAPPA n. 37 Piano 1

**Agenzia del Territorio
CATASTO FABBRICATI
Ufficio Provinciale di
Milano**

Dichiarazione protocollo n. MI0255846 del 08/04/2010	
Planimetria di u.i.u. in Comune di Muggio'	
Via Monte Grappa civ. 37	
Identificativi Catastali:	Compilata da: Ranzani Oscar
Sezione:	Iscritto all'albo: Geometri
Foglio: 6	Prov. Milano N. 9963
Particella: 4	
Subalterno: 4	

Scheda n. 1 Scala 1:200

PIANO PRIMO



inneu 01

Catasto dei Fabbricati - Situazione al 06/09/2024 - Comune di MUGGIO (F797) - < Foglio 6 - Particella 4 - Subalterno 4 >
VIA MONTE GRAPPA n. 37 Piano 1

**Agenzia del Territorio
CATASTO FABBRICATI
Ufficio Provinciale di
Milano**

Dichiarazione protocollo n. **MI0255846** del **08/04/2010**
Planimetria di u.i.u. in Comune di Muggio'

Via Monte Grappa

civ. 37

Identificativi Catastali:

Sezione:
Foglio: 6
Particella: 4
Subalterno: 5

Compilata da:
Ranzani Oscar

Iscritto all'albo:
Geometri

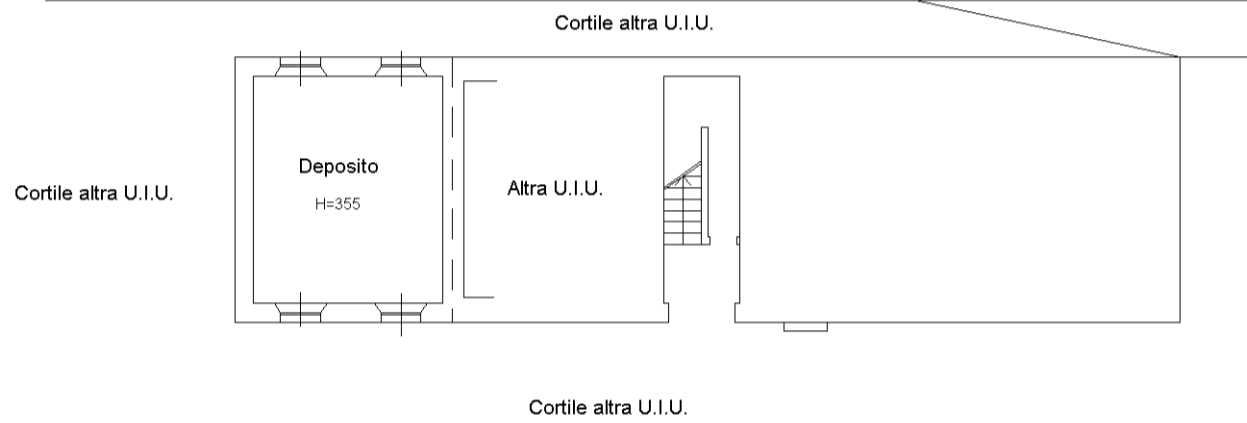
Prov. Milano

N. 9963

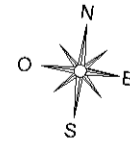
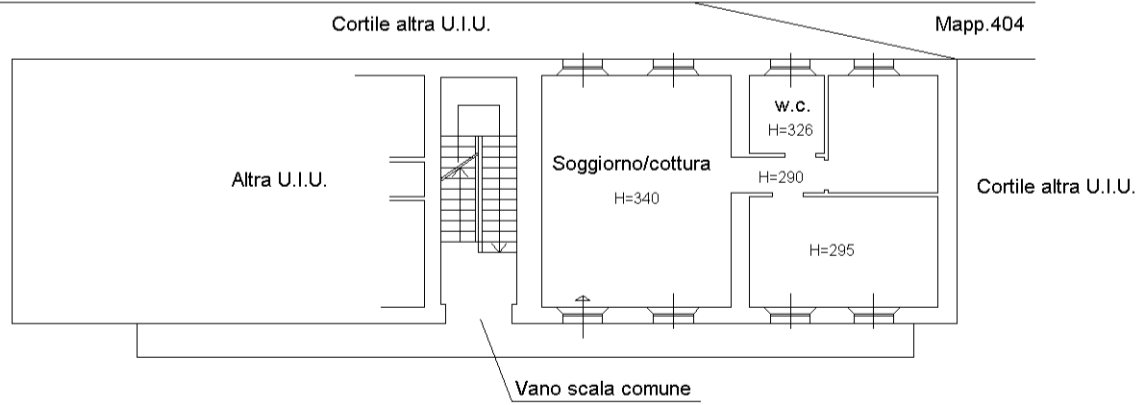
Scheda n. 1

Scala 1:200

PIANO TERRA



PIANO PRIMO

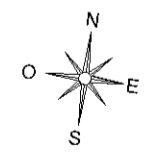
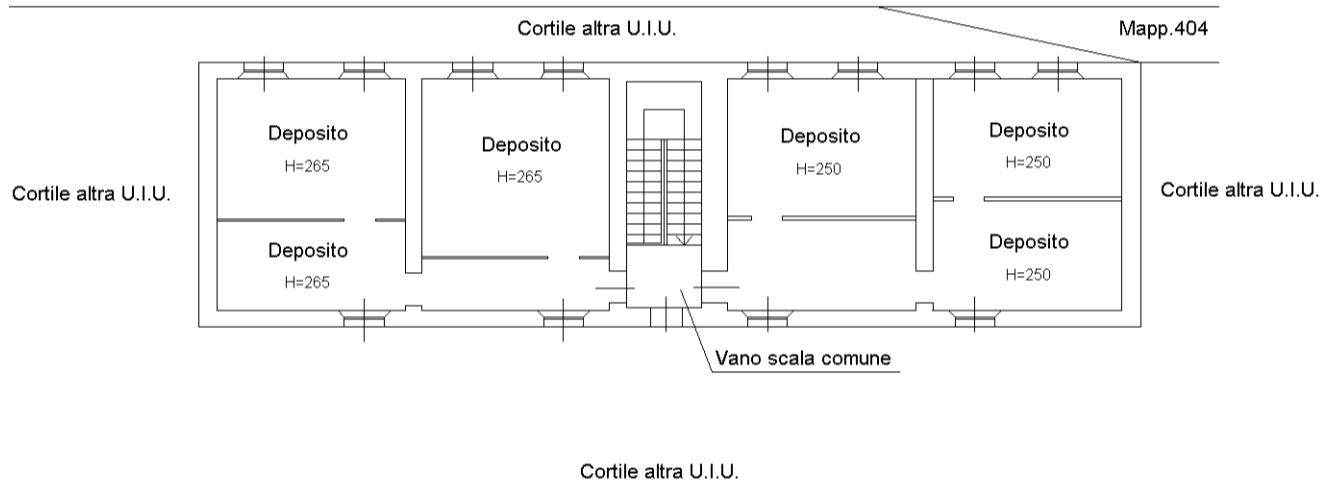


**Agenzia del Territorio
CATASTO FABBRICATI
Ufficio Provinciale di
Milano**

Dichiarazione protocollo n. MI0255846 del 08/04/2010	
Planimetria di u.i.u. in Comune di Muggio'	
Via Monte Grappa	civ. 37
Identificativi Catastali:	Compilata da: Ranzani Oscar
Sezione:	Iscritto all'albo: Geometri
Foglio: 6	Prov. Milano
Particella: 4	N. 9963
Subalterno: 6	

Scheda n. 1 Scala 1:200

PIANO SECONDO



inattu 01

Catasto dei Fabbricati - Situazione al 06/09/2024 - Comune di MUGGIO (F797) - < Foglio 6 - Particella 4 - Subalterno 6 >
VIA MONTE GRAPPA n. 37 Piano 2